

NOTAS

1 – BLOCOS B1, B2, B3, B4, B5, B6, B7, B14, B15, B16, B17, B18, B19 E B20 POSSUEM 2 ESTACAS, E BLOCOS B8, B9, B10, B11, B12 E B13 POSSUEM 1 ESTACA;

2 – PILARES P1, P2, P3, P4, P5, P6, P7, P14, P15, P16, P17, P18, P19 E P20 SÃO METÁLICOS (TRELIÇADOS) E PILARES P8, P9, P10, P11, P12 E P13 SÃO DE CONCRETO ARMADO;

3 – BLOCOS B1, B2, B3, B4, B5, B6, B7, B14, B15, B16, B17, B18, B19 E B20 POSSUIRÃO 2 ESTACAS DE 5 M DE PROFUNDIDADE;

4 – BLOCOS B8, B9, B10, B11, B12 E B13 POSSUIRÃO 1 ESTACA DE 3 M DE PROFUNDIDADE;

1 LOCAÇÃO
ESCALA 1:100

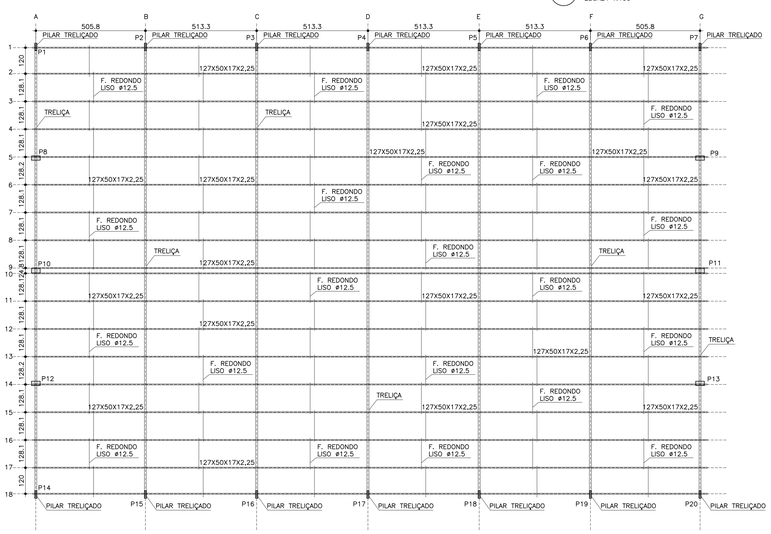

6 COBERTURA
ESCALA 1:100



7 TRELIÇA
ESCALA 1:50

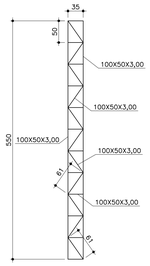

8 PILARES
ESCALA 1:50

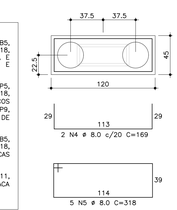

BLOCOS: B1, B2, B3, B4, B5, B6, B7, B14, B15, B16, B17, B18, B19 E B20

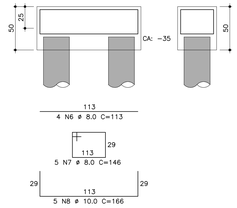

BLOCOS: B8, B9, B10, B11, B12 E B13

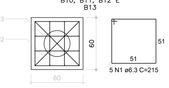

CORTE
ESC 1:25

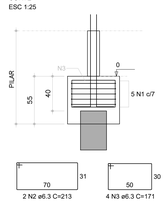

2 BLOCO FUNDAÇÃO
ESCALA 1:25

3 PILAR CONCRETO
ESCALA 1:25

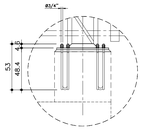

4 DET. CHUMBADORES
ESCALA 1:25

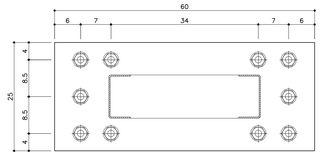

5 CHAPA PILARES
ESCALA 1:5

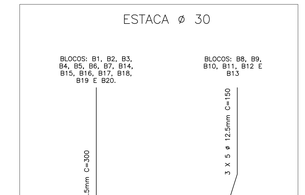

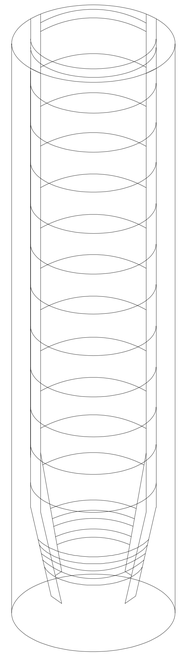

(Perspectiva)

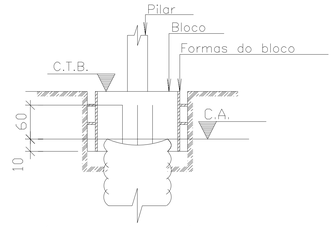

(Ancoragem na bloco)

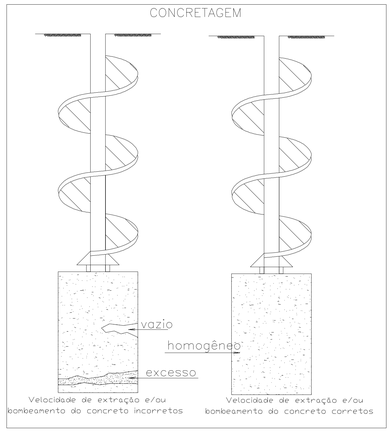

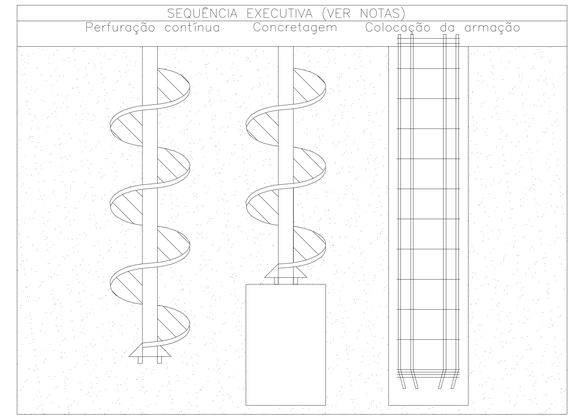



9 FECHAMENTOS LATERAIS
ESCALA 1:50

NOTAS

1. ESTE PROJETO É PROPRIEDADE DO PROJETISTA REGISTRADO NO SELO. CONFORME LEI Nº: 5194/66 NÃO DEVE SER UTILIZADO PARA QUALQUER OUTRA FINALIDADE QUE NÃO SE RELACIONE COM A EXECUÇÃO DA PRESENTE EDIFICAÇÃO, SENDO TERMINANTEMENTE VEDADA SUA COLOCAÇÃO A DISPOSIÇÃO DE TERCEIROS.
2. O PROJETISTA NÃO SE RESPONSABILIZARÁ POR EVENTUAIS ALTERAÇÕES DESTE PROJETO DURANTE SUA EXECUÇÃO. QUALQUER MODIFICAÇÃO, O MESMO DEVE SER CONTACTADO.
3. ESTE PROJETO FOI BASEADO NO LAY-OUT E INFORMAÇÕES FORNECIDAS PELO ARQUITETO OU PROPRIETÁRIO.
4.QUALQUER MODIFICAÇÃO OU DÚVIDA DEVERÁ SER IMEDIATAMENTE COMUNICADA POR ESCRITO AO PROJETISTA.
5. LOCAÇÃO DOS PILARES SEGUE A LOCAÇÃO DO PROJETO ENTREGUE ANTERIORMENTE.
6. ESTE PROJETO SUBSTITUI TODA A INFRAESTRUTURA DO PROJETO ANTERIOR.

PREFEITURA MUNICIPAL DE FORMIGA
SECRETARIA MUNICIPAL DE EDUCAÇÃO
TRAV. PADRE LEÃO JOÃO DEHON, Nº 60, SANTA TEREZA
FORMIGA / MG - CEP: 35576-090
(37) 3329-1814/ 99830-0352

PROJETOS COMPLEMENTARES

FOLHA: 01 / 04

ENDEREÇO: RUA MARIA FERREIRA DA SILVA, S/N, BAIRRO ÉRCIO ROCHA

CIDADE: FORMIGA - MG

DATA: SETEMBRO/2026

PROPRIETÁRIO:

CEL. LAÉRCIO DOS REIS GOMES
PREFEITO MUNICIPAL

AUTOR DO PROJETO E RESPONSÁVEL TÉCNICO:

JÔNATAN MANOEL DE CASTRO
CREA: 476408 MG

CONTEÚDO DA FOLHA: REV 01
FUNDAÇÃO - LOCAÇÃO - ESTACAS
ESTRUTURA - PILARES, TRELIÇA E FECHAMENTO
ESTRUTURA COBERTURA

ESCALA: INDICADA

FORMATO: A0